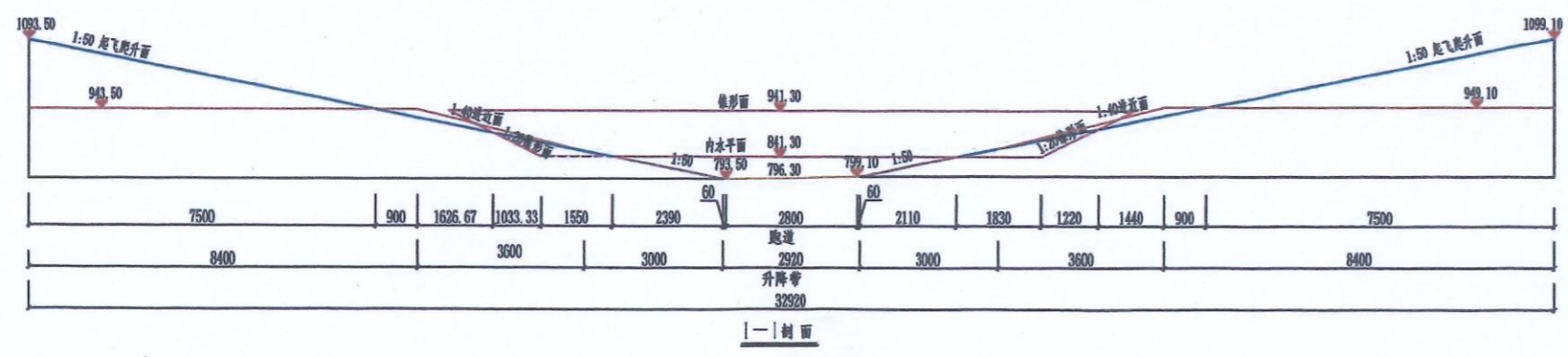
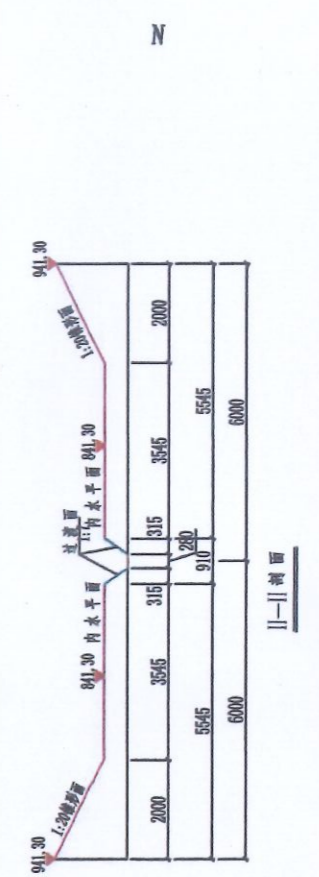



山西晋城民用机场净空障碍物限制图



晋城机场净空保护区边界点坐标

序号	X	Y
1	3912374.479	380969.034
2	3932357.309	380140.468
3	3934130.441	422903.723
4	3914147.612	423732.289

- 说明:
1. 本图依据《民用机场飞行区技术标准(第一修订案)》设计。
 2. 剖面比例: $\frac{5000}{1:50000}$ ，尺寸以米计。
 3. 跑道类型为双向错时进近跑道，飞行区等级为4C。
 4. 本图使用CGCS2000坐标系3度带坐标，1985国家高程基准。
 5. 障碍物限制面以外的机场附近地区，距机场跑道中心线两侧各10km、跑道端外20km以内的区域内，高出地面标高30m且高出机场标高150m的物体应视为障碍物，除非经飞行部门研究认为其并不危及飞行安全。