

建设用地项目呈报材料

“一书三方案”

编制机关（公章）：陵川县自然资源局

主要负责人（签字）：





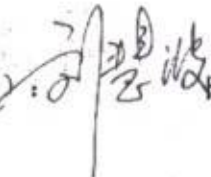



程文洪

编制时间：2022-02-07

中华人民共和国自然资源部监制

一、建设用地项目呈报说明书

<p>县(市) 人民政府 审核意见</p>	<p>主管领导(签字):  日期: 2022.3.10</p> <p>(公章) </p>
<p>市(地、州) 人民政府 土地行政主管部门 审查意见</p>	<p>主管领导(签字):  日期: 2022.3.29</p> <p>(公章) </p>
<p>市(州) 人民政府 审核意见</p>	<p>主管领导(签字):  日期: 2022.3.29</p> <p>(公章) </p>

二、农用地转用方案

计量单位：公顷

地 类	转用面积	其 中			
		国有土地	集体土地		
农 用 地	0.5961	0	0.5961		
其中：耕地	0.3304	0	0.3304		
含基本农田	0				
耕地质量情况					
质量等别	12	面积	0.056		
质量等别	13	面积	0.2744		
质量等别		面积			
质量等别		面积			
质量等别		面积			
平均质量等别	十三等	合计	0.3304		
土地利用总体规划					
符合规划	符合	规划级别			
需调整规划		规划级别			
涉及占用基本农田		补划基本农田			
农用地转用计划					
申请使用国家计划			已安排使用省级计划		
年度	农用地	其中：耕地	年度	农用地	其中：耕地
			2022	0.5961	0.3304
未使用当年计划指标的，应予以说明：					

三、补充耕地方案

计量单位：公顷、公斤、万元

占用耕地面积	0.3304			
含25度以上坡耕地	其他情况需补充耕地面积			0
补充耕地义务单位	陵川县人民政府			
补充耕地责任单位	陵川县自然资源局			
补充耕地费用情况	义务单位缴纳耕地开垦费总额		平均缴费标准	
	实际补充耕地总费用	8.57	平均费用标准	25.9383
补充耕地确认信息编号	140000202200588873			
补充耕地情况				
	需补充情况		已补充情况	
补充耕地数量	0.3304		0.3304	
补充水田规模				
补充标准粮食产能	1570.80		1570.80	
承诺补充耕地情况				
承诺补充耕地面积	挂钩的土地整治项目备案号	挂钩补充耕地数量	所在县(市、区)	完成时限
承诺补充水田规模	挂钩的土地整治项目备案号	挂钩水田规模	所在县(市、区)	完成时限
承诺补充标准粮食产能	挂钩的土地整治项目备案号	挂钩标准粮食产能	所在县(市、区)	完成时限